

Comune di Bagnoli Irpino (AV)

Relazione Lavori di Fine Mandato  
Amministrazione Comunale  
2008-2013

Parte -I-



Assessore Lavori Pubblici  
Geom. Quintino Di Giovanni



I GRANDI PROGETTI DELLA REGIONE CAMPANIA - P.O.R. 2007-2013

DOSSIER DI CANDIDATURACOMUNE DI BAGNOLI IRPINO (AV)  
Protocollo Partenza

N° 0004585

del 30-05-2008 ora: 11:26:08  
sped. RACCOMANDATA A MANOSERVIZIO  
UFF. SINDACO



*Comune di Bagnoli Irpino*  
PROVINCIA DI AVELLINO



# P I S T

PIANO INTEGRATO DI SVILUPPO TERRITORIALE  
LACENO

Advisor  
Dr. A. Saurino  
Consulente Finanziario Senior Reg. Campania



Questo è un DOSSIER  
DI CANDIDATURA,  
in cui il  
SOGGETTO PROPONENTE  
è il Comune di Bagnoli I.  
Questa candidatura che  
Bagnoli  
HA VOLUTO FORTEMENTE,  
parte da un presupposto  
fondato da uno studio di  
fattibilità, fatto negli anni  
passati, in cui vennero  
individuate delle risorse che  
potessero dare inizio a  
quello che nel tempo  
sarebbe diventato un vero  
POLO TURISTICO  
**invernale ed estivo,**  
quelle risorse furono individuate  
nella RISORSA LAGO,  
NEVE e GROTTA.

# “Seggiovie” Loc. Laceno



E' stato preparato e presentato  
il progetto definitivo.

E' stata preparata la gara  
d'appalto.

Siamo in attesa della copertura  
finanziaria relativa  
i lavori di interventi per  
l'ammodernamento di  
impianti specifici e automatici  
alla località Rajamagra  
importo lavori  
€ 13.319.880,00





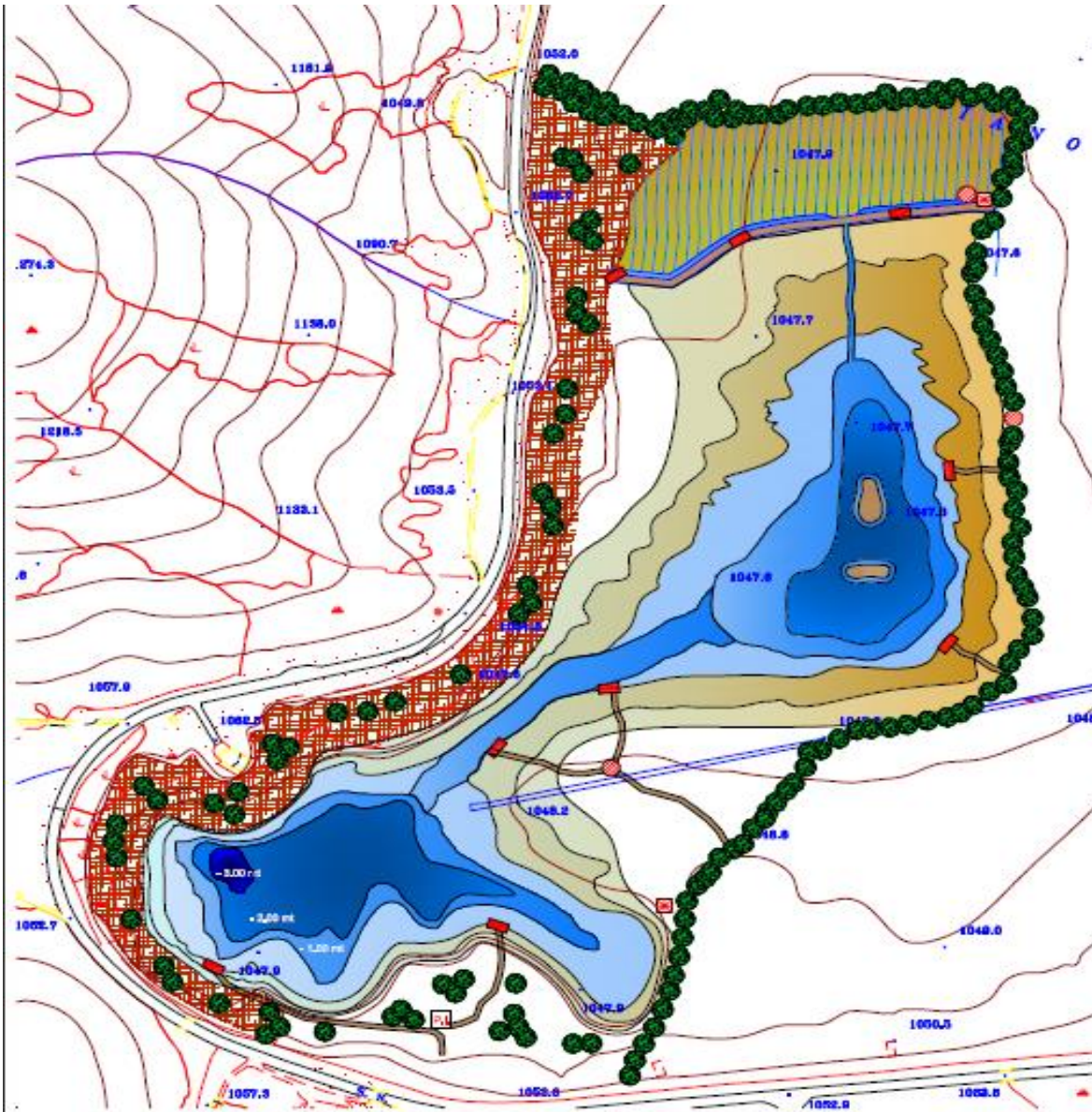
# Grotta di Caliendo

- I lavori del Primo lotto sono stati completati
- Sotto il tunnel che porta all'ingresso della grotta



- E' stato presentato al Parco Progetti Regionale un progetto esecutivo, relativo ad un finanziamento di € 7.700.000,00 che prevede il completamento dei lavori della grotta.

# La Piana del Laceno - Il Lago



**PSR 2007-2013**

**Misura 227**

- Miglioramento e recupero di ecosistemi di pregio ambientale e sensibili a beneficio dell'aumento della biodiversità
- Area umida per la riqualificazione ambientale
- Tipologia B : migliorare o incrementare la fruizione turistica ricreativa in ambito forestale e montano.



# Torre dell'Orologio

- IERI



- OGGI



# Via Roma

- IERI



- OGGI





# Piazza Leonardo Di Capua

- IERI



- OGGI





# Largo Fosso

- IERI



- OGGI



# Strada di Collegamento Via Aldo Moro- Via De Rogatis



- O
- G
- G
- I



I lavori sono stati  
completati il  
22-12-2009





# Via Serra

- IERI



- OGGI






# Via Serra

- IERI



- OGGI





# Via Abiosi

- IERI



- OGGI



# Via Abiosi

- IERI



- OGGI





# Locale “Suore”



I lavori sono stati ultimati.  
La struttura oggi viene  
utilizzata come Catechesi e  
Attività Ludiche

OGGI

